



## Beitrag zur nachhaltigen Entwicklung unserer Kulturlandschaft



Dr. Lucia Jochner-Freitag  
Berchtesgaden, 13.11.2009

Biosphärenreservat  
Berchtesgaden



„Für den Übergang zu einem nachhaltigen, zukunftsfähigen Zivilisationsmodell ... gilt es, die zahlreichen bestehenden Ansätze, Modelle, Ideen und Problemlösungen zu stärken, zu verbreitern und zu vernetzen – und gegen Widerstände und die scheinbar unverrückbare Macht der bestehenden Verhältnisse umzusetzen.“ (Wegmarken für einen Kurswechsel, S. 24)

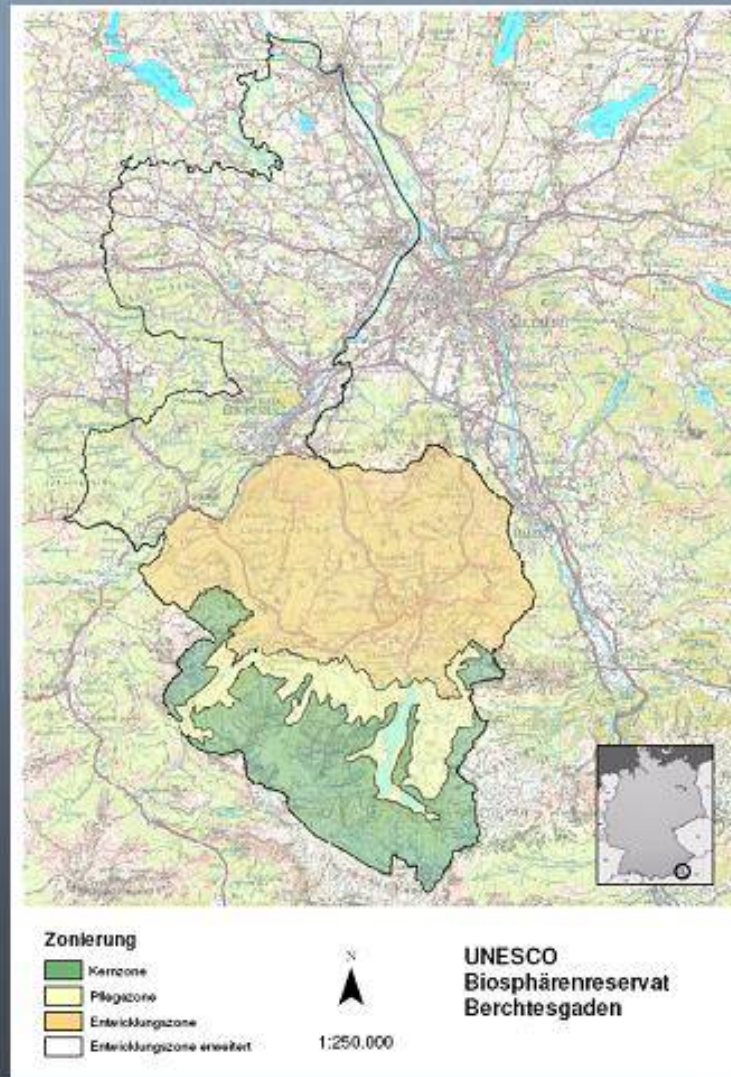
→ Gemeinsame Anstrengung aller Akteure ist notwendig.

## Was können wir als Verwaltungsstelle des Biosphärenreservates hierzu beitragen?

- Wir verstehen uns in diesem Prozess als Partner und bieten unsere Kooperation an.
- Personelle Ausstattung:  
1,5 Fachkräfte, 0,5 Verwaltungskräfte
- Beispielprojekte

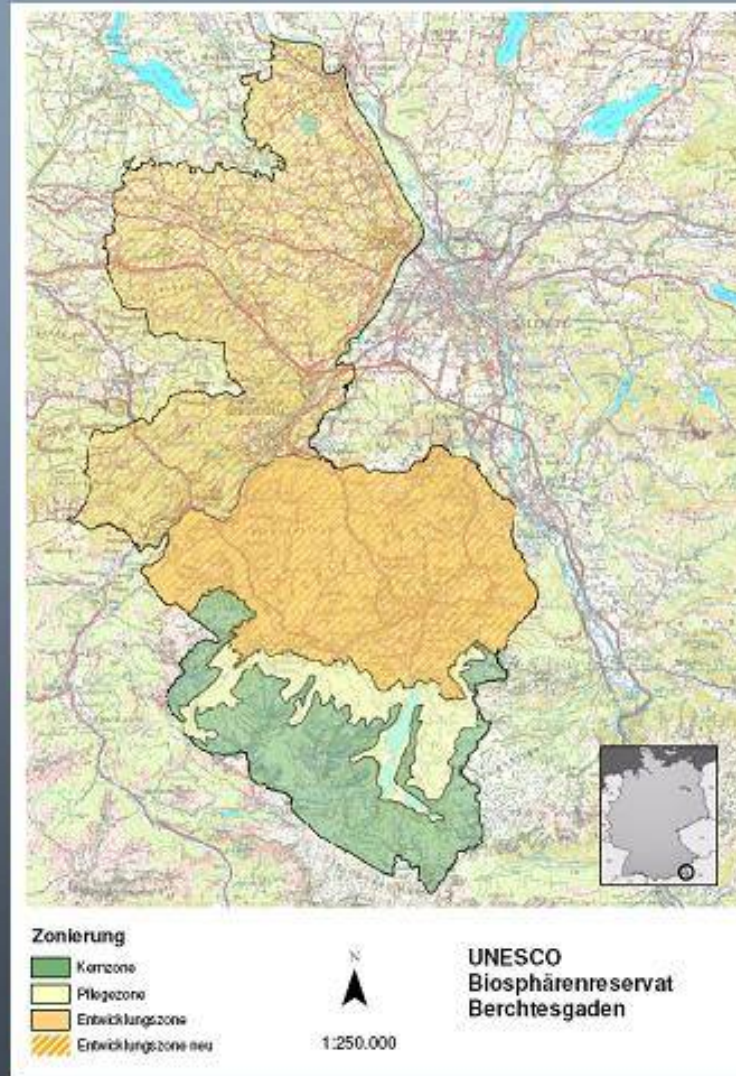
# Biosphärenreservat Berchtesgaden

- 1990: Anerkennung durch die UNESCO
  - 8 Kommunen
  - Fläche: 46.742 ha
    - Kernzone: 29,7 %
    - Pflegezone: 14,9 %
    - Entwicklungszone: 55,4 %
- } Nationalpark  
Berchtesgaden



# Geplante Erweiterung

- 15 Kommunen = Lkr. BGL
  - Fläche neu: 83.984 ha
    - Kernzone: 16,6 %
    - Pflegezone: 8,2 %
    - Entwicklungszone: 75,2 %
- } Nationalpark  
Berchtesgaden



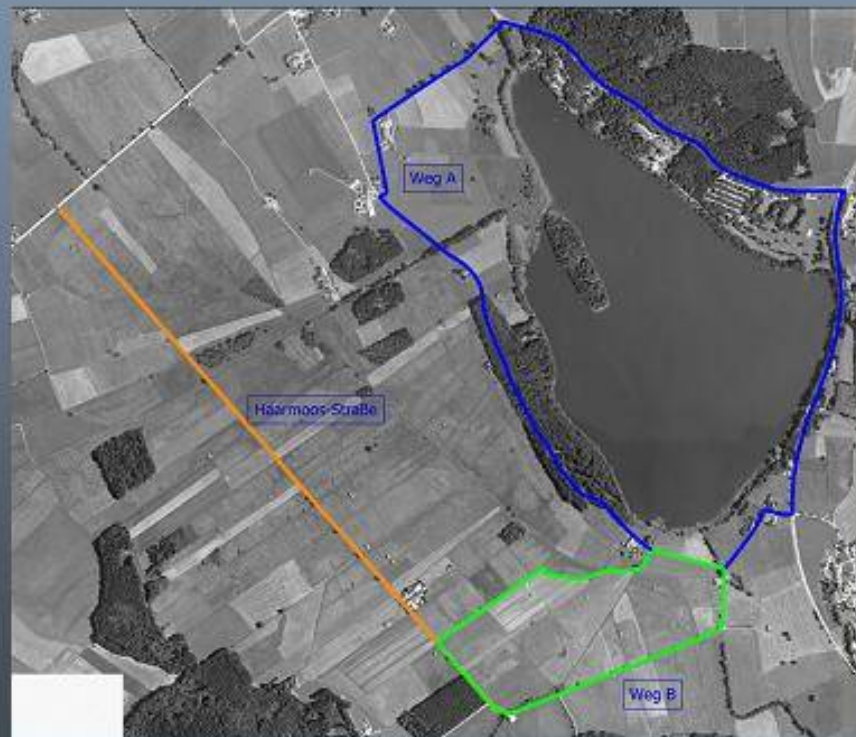
# Projekt `Haarmoos – Besucherlenkung und –information´

Planung abgeschlossen  
Umsetzung 2010 als Leader-Projekt

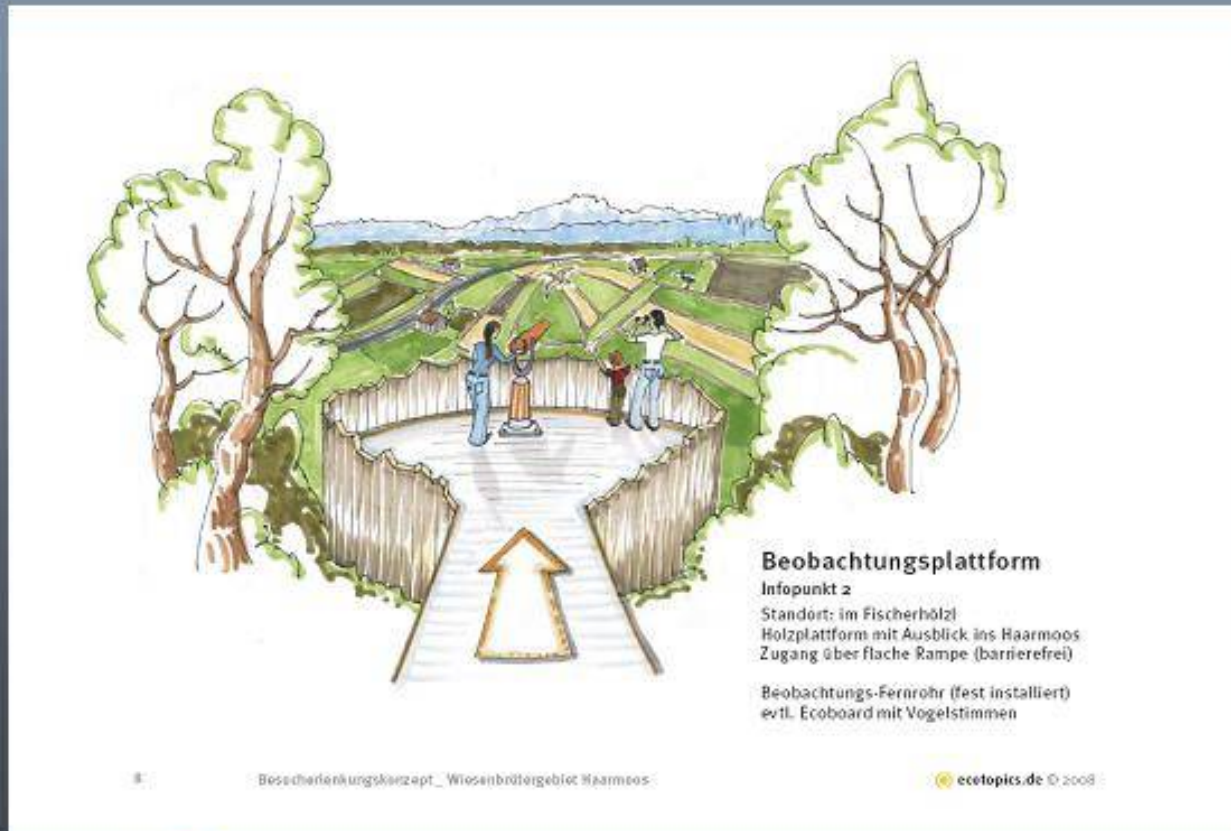


Stadt Laufen,  
Gemeinde Saaldorf-Surheim

# Projekt `Haarmoos – Besucherlenkung und –information`



# Projekt `Haarmooos – Besucherlenkung und –information´



## Beobachtungsplattform

Infopunkt 2

Standort: im Fischerhölzl  
Holzplattform mit Ausblick ins Haarmooos  
Zugang über flache Rampe (barrierefrei)

Beobachtungs-Fernrohr (fest installiert)  
evtl. Ecoboard mit Vogelstimmen

Besucherlenkungskonzept\_Wiesenbrüllargebiet Haarmooos

ecetopics.de © 2008





# Projekt `Tratten´

- 2007 Kartierung von ca. 130 Tratten, Maßnahmenkonzept
- 2008 erste Umsetzung auf Veranlassung Forstbetrieb Berchtesgaden in Bischofswiesen



## ‘VNP im Landkreis BGL’

2009 Werkvertrag zur Beratung von Landwirten  
hinsichtlich möglicher Neuabschlüsse im  
Vertragsnaturschutzprogramm (VNP)


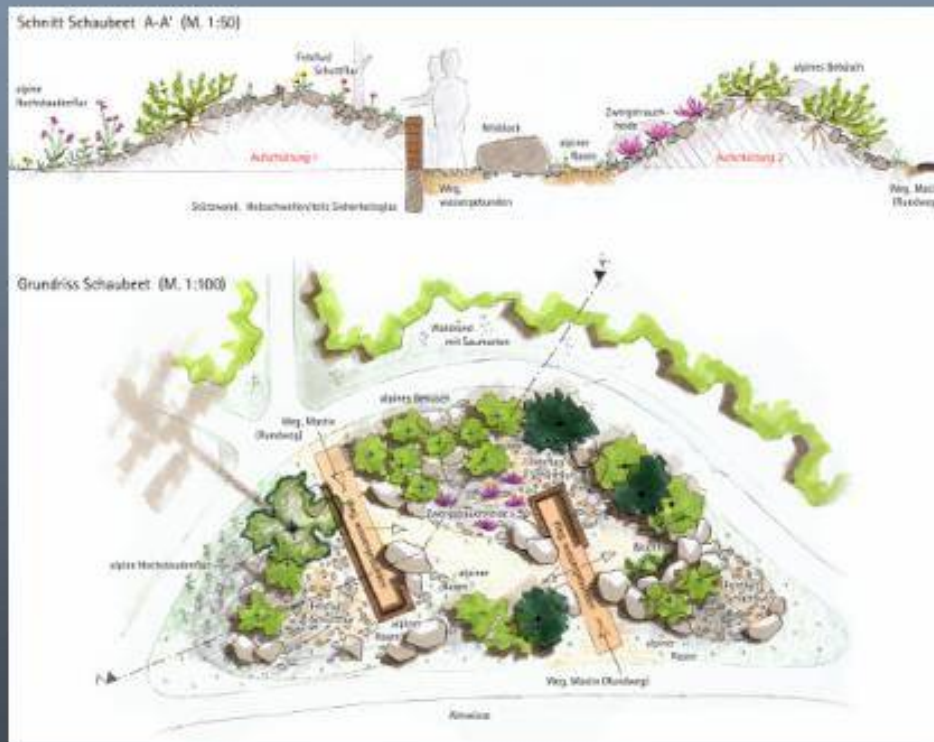
Kooperation mit ROB, AELF, UNB

# Projekt 'Themenwanderwege'



5 Wege in 5 Gemeinden  
mit insgesamt 45 Stationen

# Projekt 'Alpgarten Bayerisch Gmain' Wiederherstellung des alpinen Schaugartens



# Projekt `Waldaktionstage in Kindergärten´

Umsetzung 2008 und 2009 in 20 Kindergärten des Landkreises



## Vernetzung der BNE-Akteure im Landkreis BGL

- Vernetzungstreffen 2009
- Website des Biosphärenreservates als gemeinsames Portal der BNE-Akteure des Landkreises
- Gemeinsames Projekt zum Jahresthema der UN-Dekade "Bildung für nachhaltige Entwicklung" 2010: Geld und Nachhaltigkeit?  
**Geld regiert die Welt – Regieren Sie mit!**

Bitte kommen Sie bei Interesse auf uns zu!



*Vielen Dank für Ihre Aufmerksamkeit!*